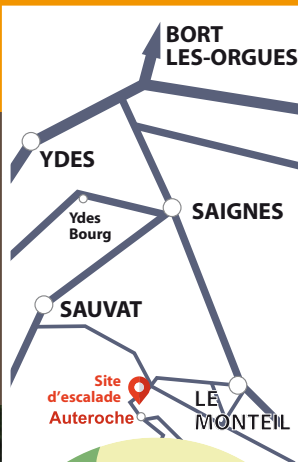




TOPOGUIDE DU SITE D'ESCALADE D'AUTEROCHE

Accès au site

À Saignes, prendre la direction du Monteil sur la D30 pendant 6 km. Au Monteil, tourner à droite direction Auteroche et suivre la route pendant 2.5 km. Au hameau, prendre à droite, direction Lavergne, 200 m plus bas, un panneau indique le site d'escalade. Un chemin carrossable de 70 m conduit à la falaise. Possibilité de se garer au pied de la falaise.



Descriptif

À 800 mètres d'altitude, la falaise composée de roches phonolites est exposée Sud-Est. Elle mesure au plus haut 30 mètres.

La forêt recouvre la partie basse de la falaise, la partie haute est exposée toute la journée au soleil.

Cette falaise, facile d'accès, comporte 7 voies équipées par D. Collangettes et F. Pallandre ainsi que 2 voies pédagogiques équipées par V. Terrisse et des élèves du collège Georges Brassens d'Ydes en 2016. Elle est idéale pour les grimpeurs débutants.

CONTACTS

Mairie du Monteil

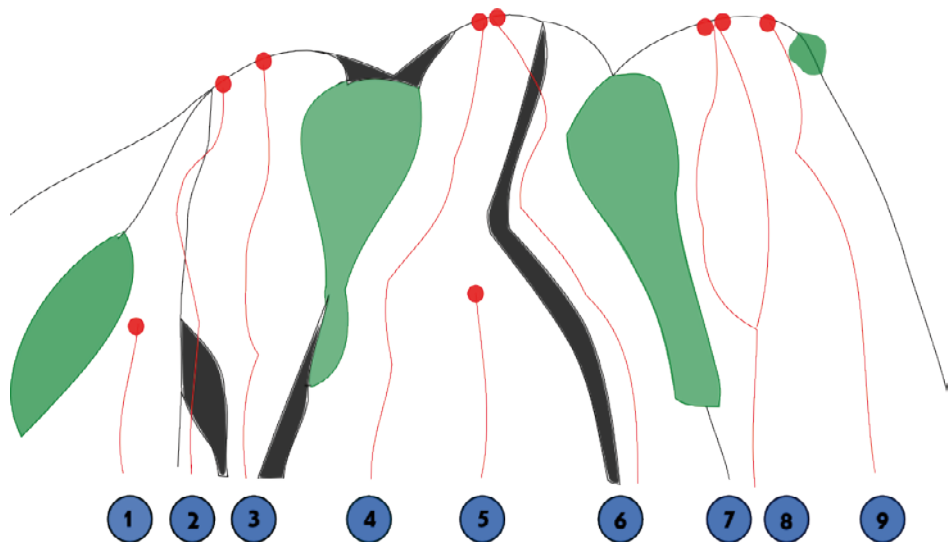
Le Bourg
15 240 Le Monteil
04.71.40.64.02

Office du tourisme Sumène Artense

6 Place de l'église
15 270 Champs sur Tarentaine
04.71.78.76.33

Communauté de Communes Sumène Artense

Place de l'église BP7
15 270 Champs sur Tarentaine
04.71.78.72.55



Réalisation : Communauté de Communes Sumène Artense et les élèves de 4eA et 4eB du collège Georges Brassens. Conception et l'impression : L'imprimerie de Bort.

N° Nom des voies Cotations

1	<i>Le 4h des As</i>	Voie pédagogique
2	<i>Petite Section</i>	4C
3	<i>Bac à Sable</i>	4B
4	<i>Moyenne Section</i>	5A
5	<i>Le 4^{ème} Boulevard</i>	Voie pédagogique
6	<i>Récréation</i>	5B ; 3
7	<i>Grande Section</i>	3C ; 5C
8	<i>Passage en 6^{ème}</i>	6A
9	<i>Heure des Mamans</i>	4B ; 5B

LES NUMÉROS D'URGENCES

112 : Urgences
18 : Pompiers
15 : SAMU
17 : Gendarmerie

Aux alentours

Sport : à Ydes, Piste Verte en Sumène Artense, 15 kms de parcours pour la pratique de la randonnée, du vélo, de rollers ou de trottinettes (location sur place), lieux de pêche, centre nautique de Lastiouilles (Pavillon bleu).

Nature : au Monteil, randonnée Le Plateau de Chastel-Marilhac (circuit A/R de 3 kms) et à Bassignac, randonnée Le Pic de Charlus (30 min A/R)

Visites et cultures : patrimoine naturel (églises, châteaux...), musées, jardins, artisanat d'art

Gastronomie : vente de fromage Cantal et Salers, commerces et services de proximité

Hébergements : en camping, en chambres d'hôtes, en meublés, en hôtel...

Animations estivales dans le Haut Cantal.

+ D'INFOS

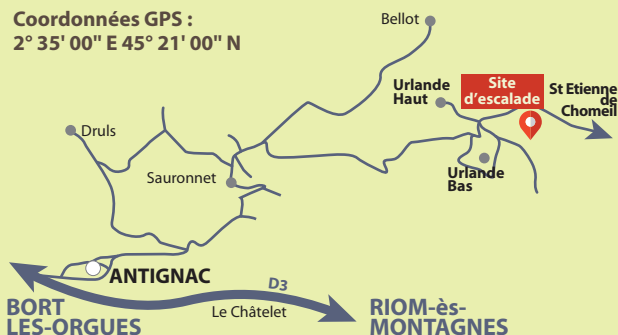
Office de Tourisme de Sumène Artense
6 Place de l'église
15 270 Champs-sur-Tarentaine-Marchal
04.71.78.76.33
www.tourisme-sumene-artense.com





TOPOGUIDE DU SITE D'ESCALADE D'URLANDE

Coordonnées GPS :
2° 35' 00" E 45° 21' 00" N



Accès au site

Dans le bourg d'Antignac, prendre la direction de l'ancien presbytère/Sauronnet. Traverser Sauronnet, puis à la sortie du lieu-dit, au croisement, prendre à droite en direction d'Urlande. Continuer sur 2 km et traverser Urlande Bas.

Lorsque vous arrivez au croisement de Saint-Etienne-de-Chomeil et Urlande Haut, prenez le chemin carrossable à droite, 400m plus loin un espace est sur votre gauche pour garer votre véhicule. La falaise se trouve 100m plus haut, un chemin est aménagé pour y accéder.

Descriptif de la falaise

À 860 m d'altitude, la falaise composée de roches phonolites est exposée Sud-Ouest. Sa hauteur est d'environ 20 mètres. Ce site d'escalade est accessible après 5 minutes de marche, il comporte 11 voies de niveau 4 à 6. Cette falaise a été équipée par D. Collangette et F. Pallandre, puis remis aux normes par V. Terrisse et un groupe d'adolescents du territoire de la Communauté de communes Sumène Artense en 2019.

CONTACTS

Mairie d'Antignac

Le Bourg
15 240 Antignac
04.71.40.21.16

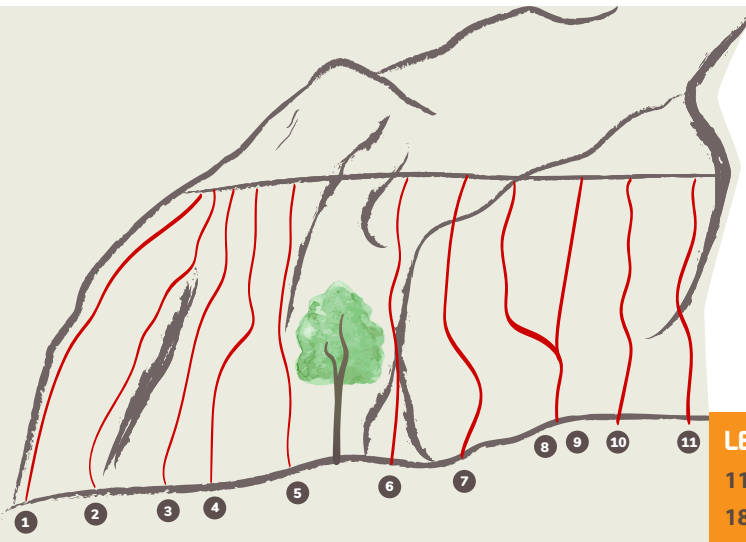
Office du tourisme Sumène Artense

6 Place de l'église
15 270 Champs sur Tarentaine
04.71.78.76.33

Communauté de communes Sumène Artense

23 bis place de l'église
15 270 Champs sur Tarentaine
04.71.78.72.55





N° Nom des voies

Cotations

- 1 *Faut pas rêver* 4A
- 2 *Série noire* 4C
- 3 *Auto, bobo c'est trop* 6A+
- 4 *Grève de plaisanterie* 5C
- 5 *Une journée d'enfer* 5C
- 6 *Houx lala* 6B+
- 7 *Cotes en toc* 4B+
- 8 *Pneumothorax* 5A
- 9 *Insécurité sociale* 5A
- 10 *Acrormion* 4B
- 11 *L'oubliée* 5C

LES NUMÉROS D'URGENCES

- 112 : Urgences 15 : SAMU
- 18 : Pompiers 17 : Gendarmerie

Aux alentours

Sport :

La randonnée du rocher d'Agayrou est un itinéraire de 7km parfois aérien qui conduira le promeneur depuis l'église romane Saint-Pierre-ès-Liens d'Antignac jusqu'aux rochers d'Agayrou et de la roche de Saint-Hubert qui dominant fièrement la vallée de la Sumène.

Site remarquable : Sur les traces du berger Cyprien : 3km, balisage rouge. Attention le début du sentier présente une pente forte (suivre les panneaux Site remarquable).


Circuit VTT « En regardant passer le train » : 11km de sentier de niveau facile au départ de Vebret et traversant Antignac.

Gastronomie : Bar et restauration dans le bourg.

Nature : La tourbière de la Bouboulie d'une superficie de 12 ha, s'abrite dans une cuvette. Son originalité tient dans sa basse altitude peu commune pour une tourbière (- de 700m). On peut y voir 4 espèces protégées : l'Andromède, 2 types de Droseras et la Canneberge.

Églises : La Chapelle du Roc Vignonnet perchée sur son roc basaltique, ce bel édifice roman est le vestige d'un prieuré bénédictin, dépendant de l'ordre de la Chaise-Dieu, édifié au début du XII^{ème} siècle. Il surplombe la vallée de la Sumène. À visiter également, l'église Saint-Pierre-ès-Liens et la chapelle de Salsignac.

Musées : La Maison de la Minéralogie du Massif Central : Collection de minéraux, fruit de plus de 10 années de prospections sur le territoire.



+ D'INFOS

Office de Tourisme de Sumène Artense

6 Place de l'église
 15 270 Champs-sur-Tarentaine-Marchal
 04.71.78.76.33
 www.tourisme-sumene-artense.com



Réalisation : Communauté de communes Sumène Artense et un groupe d'adolescents sous l'encadrement de Vincent Terrisse, guide de haute montagne. Conception et impression : L'imprimerie de Bort 499 279 610 00012. Ne pas jeter sur la voie publique.

DATE DE PARUTION : FIN 2020.