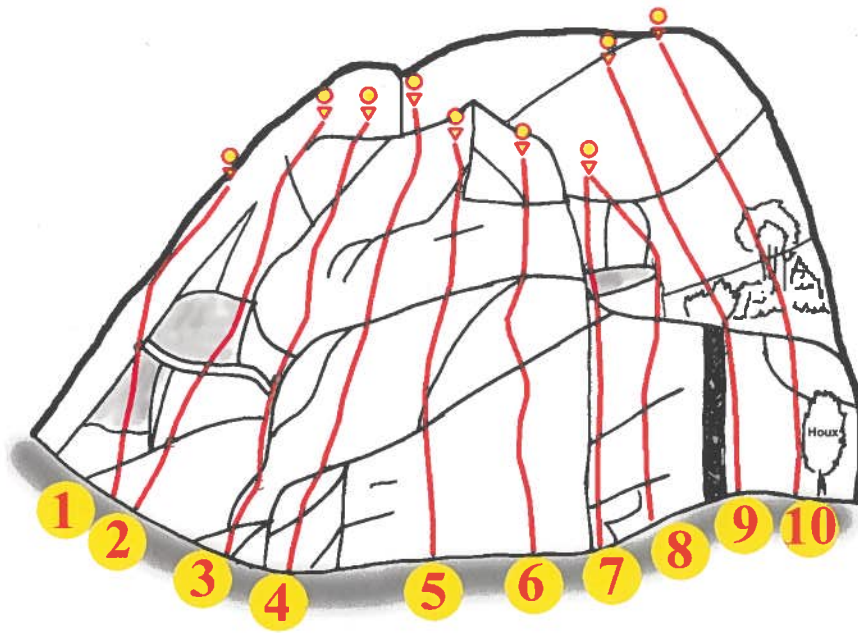


ROCHER HÉLÈNE





70 m

1	COMBATS DE RHUE	6c+	Départ difficile	*
2	MASSACRE A LA TRONÇONNEUSE	6a+	Belle voie	*
3	NOTAIRE PROMISE	6b+	Assez délicate	**
4	ABOTHICAIRE	6b+	A faire	***
5	ALTAÏR	6c		**
6	L'ARCHITONTECTE	6b+	A faire	***
7	TENDINITE CRACK	6a	Surplomb	**
8	TRÉMOUILLE	6a+		*
9	LE DIÈDRE	5a		*
10	FLORE EN FOLIE	4c		



12





HAUTEUR : 25 m
 ALTITUDE : 650 m
 ORIENTATION : Ouest
 VOIES : 10 du 4c au 6c+
 ESCALADE : sur granite,
 technique et athlétique



Commune : Trémouille

Site : Lat. : 45° 21' 28'' N - Long. : 2° 39' 36'' E / UTM 31N : X = 0473369 - Y = 5022754

Accès : sur la D679 entre Bort-les-Orgues et Condat. Stationner à 1 km au nord-ouest de Coindre à mi-chemin entre les « faux-mondayeurs » (deux rochers qui encadrent la route) et un petit pont. Un sentier mène directement à la falaise située à 30 mètres au-dessus de la route.

Type d'escalade : cette petite falaise de granit offre une escalade technique et athlétique niveau de 6.

Équipement : la plupart des voies sont bien protégées, généralement avec des broches et relais chaînés mais il reste quelques spits incertains. Equipeurs : D. Collangettes et F. Pallandre.

Corde/dégaines : 70 m / 12